

# 臺中市北區明德里簡易疏散避難地圖 Mingde Vil., North District, Taichung City Simple Evacuation Map No.6600500-022

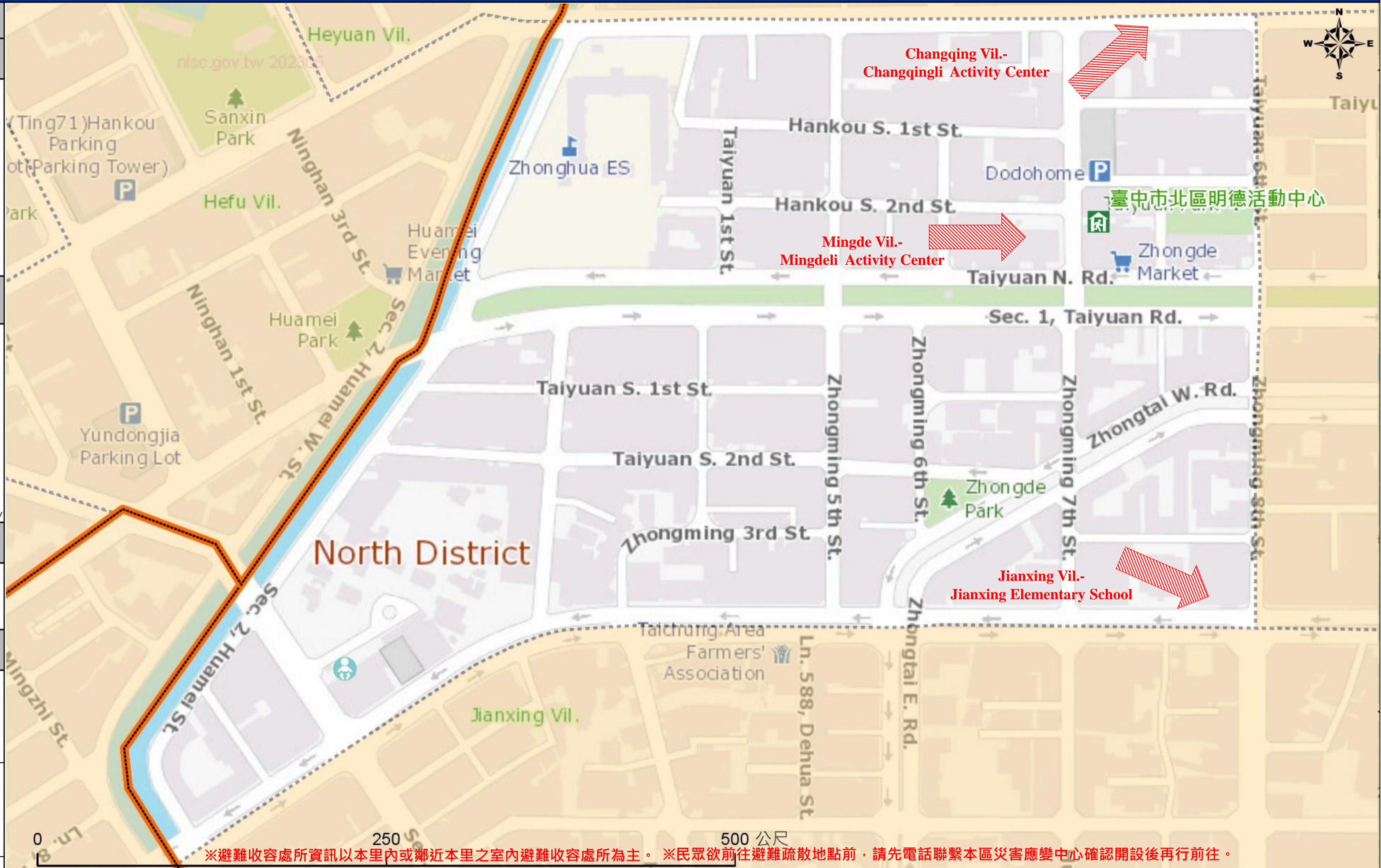
防災資訊表 Information Table
災害通報單位 Notification Unit
臺中市災害應變中心 Taichung EOC 04-23811119#567 北區災害應變中心 North District EOC 04-22314031 警察局第二分局 Police Department 04-22351200 消防局文昌分隊 Fire Department 04-22331023 1999臺中市民一碼通 Citizen Helpline 1999

防災資訊網站 Emergency Information website
 經濟部水利署防災資訊服務網 Water Resources Agency, Ministry of Economic Affairs <a href="https://fhy.wra.gov.tw/fhyv2/">https://fhy.wra.gov.tw/fhyv2/</a>  行政院農委會土石流防災資訊網 Debris Flow Disaster Prevention Information <a href="https://246.swcb.gov.tw/">https://246.swcb.gov.tw/</a>  NCDR災害情資網 National Science and Technology Center for Disaster Reduction <a href="https://ceodss.ncdr.nat.gov.tw/">https://ceodss.ncdr.nat.gov.tw/</a>  臺中市政府水利局防災資訊網 Water Resources Bureau of Taichung City Government <a href="https://wrbeochi.taichung.gov.tw/TCSAFE/">https://wrbeochi.taichung.gov.tw/TCSAFE/</a>
















緊急聯絡人 Emergency Contact person
里長 Chief of Mingde Vil. 林麗芬 Lin, Li-Fen 電話 Tel. : (04)22951419 手機 Phone Number : 0937-201997

避難收容處所 Evacuation Shelter
名稱(Name) : Changqingli Activity Center (水) 地址(add.) : 3F.No.66-2, Shanxi Rd. 聯絡電話(Tel.) : (04)22918691 容納人數(Capacity) : 200 人
名稱(Name) : ) : Mingdeli Activity Center (水) 地址(add.) : 2F., No.23, Taiyuan 4th St. 聯絡電話(Tel.) : (04)22951419 容納人數(Capacity) : 30 人
名稱(Name) : Jianxing Elementary School (震)(水) 地址(add.) : No.666, Jianxing Rd. 聯絡電話(Tel.) : (04)22038064#731 容納人數(Capacity) : 1800 人

直升機停機處 Heliport Info
名稱 : China Medical University Affiliated Hospital Wuquan Campus-Helicopter Field 轄區分隊(電話) : (04)22331023 北區區公所2023年8月製作 Made in Aug 2023 by North District, Taichung City



※避難收容處所資訊以本里內或鄰近本里之室內避難收容處所為主。※民眾欲前往避難疏散地點前，請先電話聯繫本區災害應變中心確認開設後再行前往。

圖例 Legend	防災 Disaster	道路 Road		設施 Facilities			界線 Administrative boundary
	 避難疏散方向 Evacuation route	 一般道路 Road	 省道 Provincial Road	 室外避難處所 Outdoor Shelter	 室內避難處所 Indoor Shelter	 民生物資儲備處所 Material reserve	 區行政界線 District level
	 歷史淹水點位 History Flooding Point	 縣道 County highway	 快速道路 Expressway	 醫療機構 Medical Facility	 警察單位 Police Department	 消防單位 Fire Department	 里行政界線 Village level
	 歷史坡地災害 History slope point	 國道 Highway	 臺灣鐵路 TRA	 社福機構(身障) Disabled Persons	 社福機構(老人) Elderly welfare institution	 社福機構(兒少) Children welfare	 臺中市市民防災手冊 Taichung Citizen Disaster Prevention Guide
	 臺灣高鐵 THSR	 台中捷運 TMRT	 一般護理之家 Nursing Home	 災害應變中心 Emergency Operation Center	 直升機停機處 Heliport		